

AGENȚIA DE MEDIU
DIRECȚIA GENERALĂ – LABORATORUL DE REFERINȚĂ DE MEDIU
ȘI SERVICIUL HIDROMETEOROLOGIC DE STAT

Buletin zilnic privind poluarea și prognoza poluării aerului atmosferic
în mun. Chișinău și Bălți
la situația din 20 septembrie 2021, ora 12:00

În ultimele 24 de ore influența unui front atmosferic oclus, izolat ploile slabe și advecția aerului rece au contribuit la dispersia poluanților din aer.

Dimineața în data de 20 septembrie nivelul poluării aerului, conform evaluării indicilor calității aerului atmosferic s-a constatat ca redus în mun. Chișinău și Bălți.

Concentrația maximă momentană nu a depășit norma sanitară.

NOTE: Monitoringul calității aerului atmosferic duminica nu se efectuează

DEBITUL DOZEI AMBIENTALE A RADIAȚIEI GAMA

Conform datelor colectate din 7 puncte de măsurare în regim manual și 4 stații automate, amplasate pe platformele meteorologice din teritoriul republicii, valorile debitului dozei ambientale a radiației gama în data de 17-19 septembrie s-au încadrat în limitele normei admisibile, constituind **0,09–0,18 μSv/h***.

(*limita de avertizare – **0,25 μSv/h**), ($1 \mu\text{Sv/h} \approx 100 \mu\text{R/h}$, $[\text{Sv}]_{\text{SI}} = \text{Sievert}$).

Minima: 0,09 μSv/h (9 μR/h) – la stația Bălțata în data de 19 septembrie la ora 20⁰⁰.

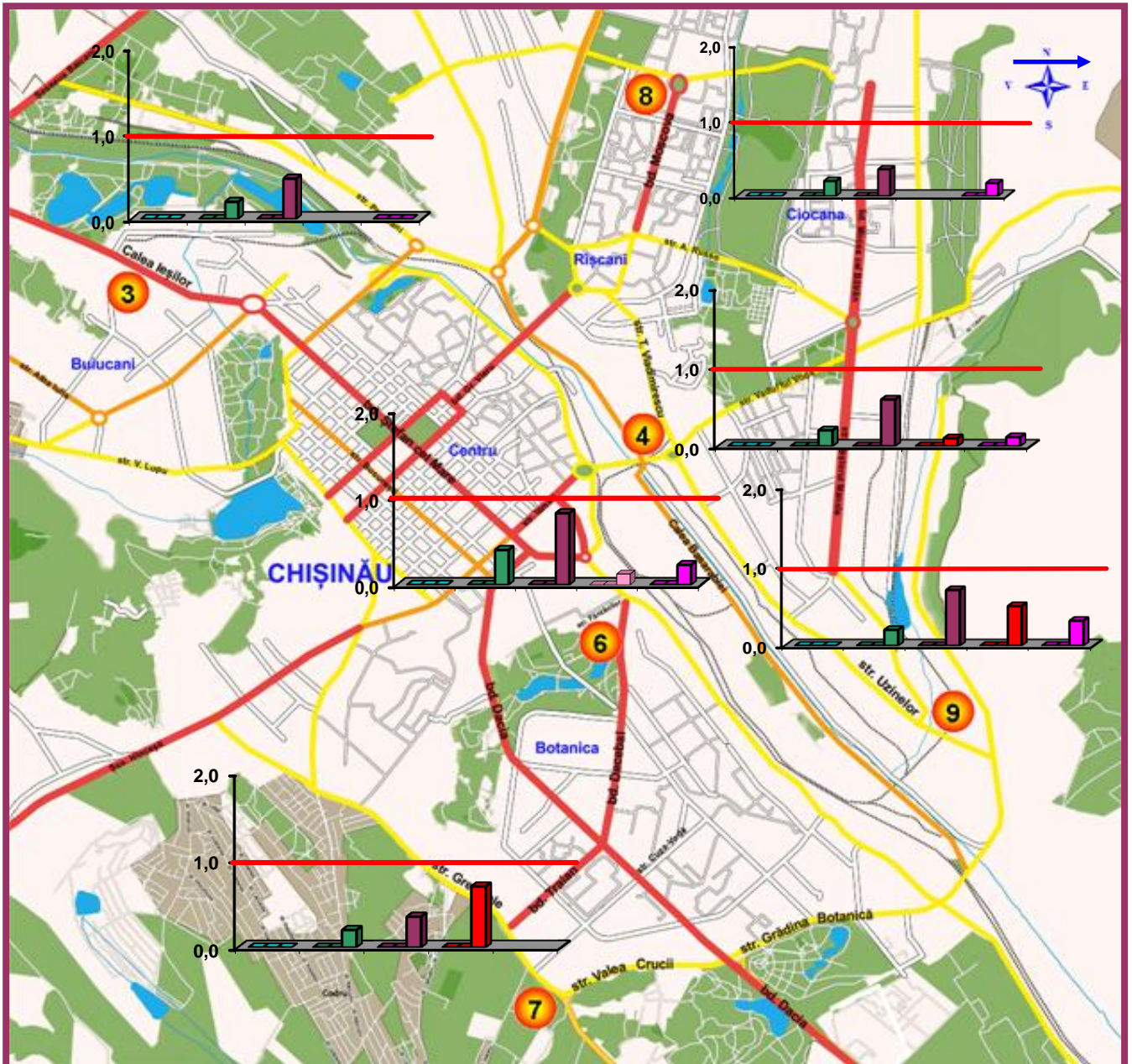
Maxima: 0,18 μSv/h (18 μR/h) – la stația Comrat în data de 19 septembrie la ora 20⁰⁰.

NOTE: Datele privind echivalentul dozei ambientale a radiației gama lipsesc din motive tehnice de la postul automat Cahul.

PROGNOZA CALITĂȚII AERULUI ATMOSFERIC
în intervalul 20.09 – 21.09.2021

În intervalul dat influența frontului atmosferic, izolat ploile slabe, advecția aerului rece și intensificările vântului vor contribui la dispersia poluanților din aer. Totodată, nu sunt excluse depășiri ale normelor sanitare pentru perioade scurte de timp.

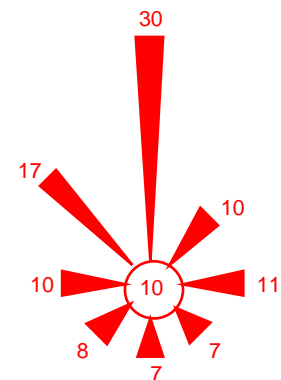
**Harta poluării aerului atmosferic în mun. Chișinău,
20.09.21 (7⁰⁰)**
(concentrația maximă momentană, exprimată în CMA*)



Posturile de observații

- 3 – str. Calea Ieșilor
- 4 – str. Vladimirescu
- 6 – str. Fântânilor
- 7 – str. Grenoble
- 8 – bd. Moscova
- 9 – str. Uzinelor

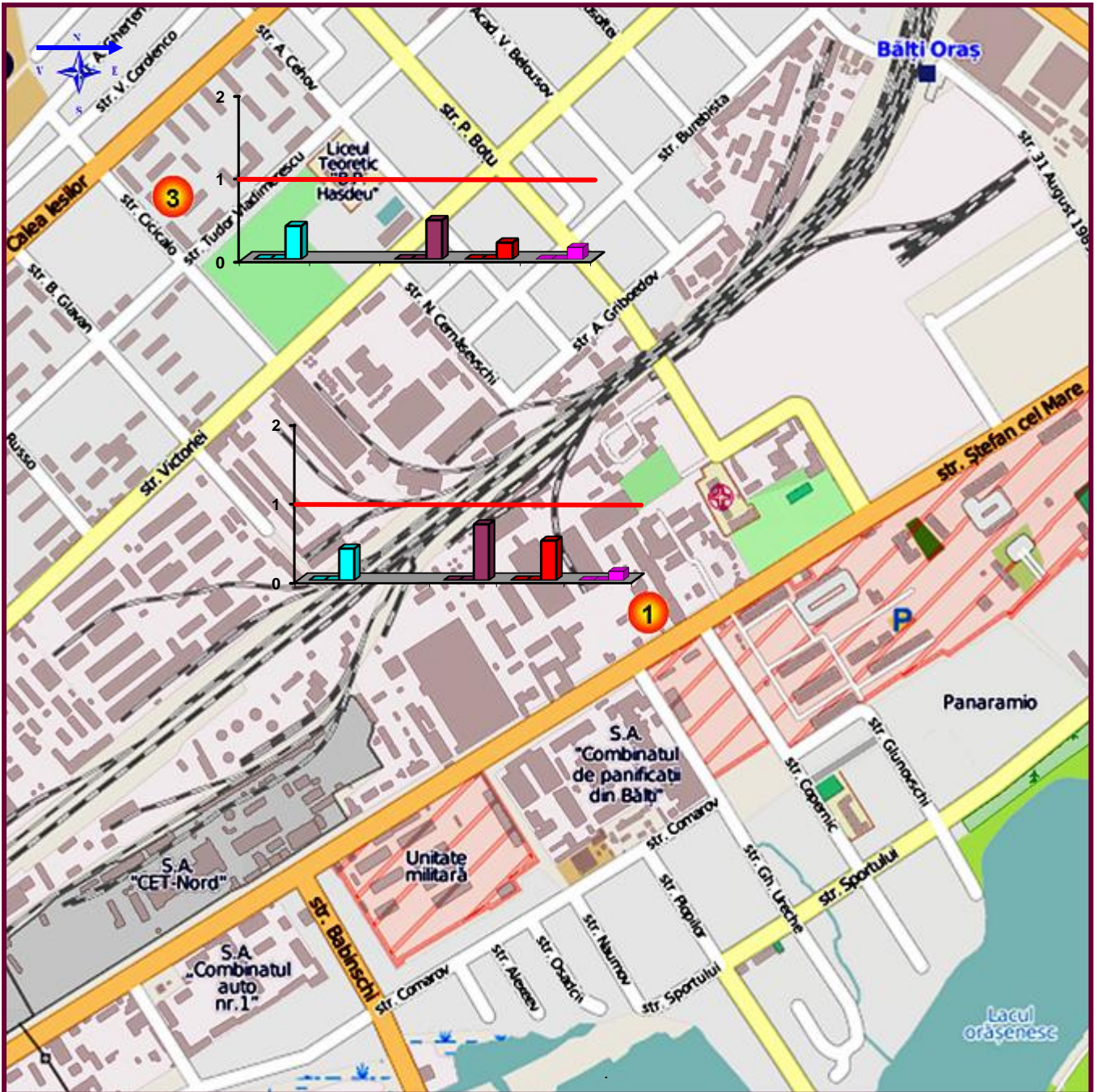
ROZA VÂNTURILOR



Frecvența (%) multianuală a direcției vântului, septembrie
○ - acalmie (%)

*CMA - concentrația maximă admisibilă

**Harta poluării aerului atmosferic în mun. Bălți,
20.09.21 (7⁰⁰)
(concentrația maximă momentană, exprimată în CMA*)**

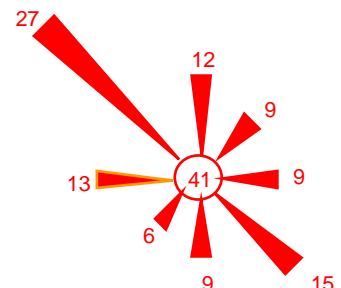


- suspensii solide
- monoxid de carbon
- dioxid de azot
- fenol
- aldehida formică
- CMA

Posturile de observații

- 1 – str. Ștefan cel Mare, 140
- 3 – str. Cicicalo, 8

ROZA VÂNTURILOR



- Postul de observații
- direcția vântului
- *CMA - concentrația maximă admisibilă

Frecvența (%) multianuală a direcției vântului, septembrie
○ - acalmie