

**AGENȚIA DE MEDIU**  
**DIRECȚIA GENERALĂ – LABORATORUL DE REFERINȚĂ DE MEDIU**  
**ȘI SERVICIUL HIDROMETEOROLOGIC DE STAT**

**Buletin zilnic privind poluarea și prognoza poluării aerului atmosferic**  
**în mun. Chișinău și Bălți**  
**la situația din 4 octombrie 2021, ora 12:00**

În ultimele 24 de ore alternarea maselor de aer calde și reci nu a contribuit la acumularea poluanților în aer.

Dimineața în data de 4 octombrie în mun. Chișinău și Bălți nivelul poluării aerului, conform evaluării indicilor calității aerului atmosferic, s-a constatat ca redus.

**Concentrația maximă momentană n-a depășit norma sanitară.**

*NOTE: Monitoringul calității aerului atmosferic duminica nu se efectuează*

**DEBITUL DOZEI AMBIENTALE A RADIAȚIEI GAMA**

Conform datelor colectate din 7 puncte de măsurare în regim manual și 4 stații automate, amplasate pe platformele meteorologice din teritoriul republicii, valorile debitului dozei ambientale a radiației gama în data de 1-3 octombrie s-au încadrat în limitele normei admisibile, constituind **0,09–0,17 μSv/h\***.

(\*limita de avertizare – **0,25 μSv/h**), ( $1 \mu\text{Sv/h} \approx 100 \mu\text{R/h}$ ,  $[\text{Sv}]_{\text{SI}} = \text{Sievert}$ ).

**Minima:** 0,09 μSv/h (9 μR/h) – la stația Bălțata în data de 1 octombrie la ora 7<sup>00</sup>

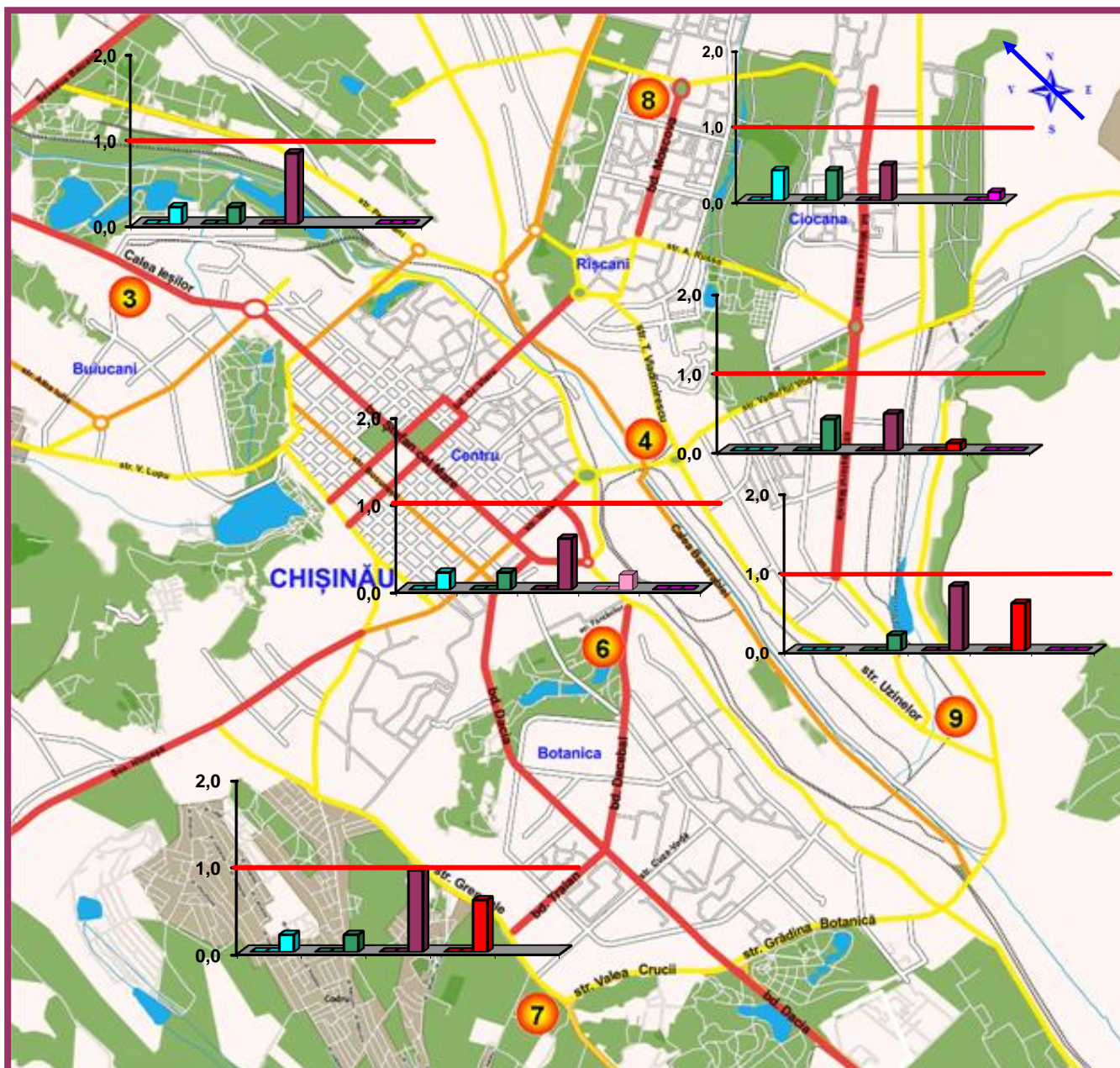
**Maxima:** 0,17 μSv/h (17 μR/h) – la stația Comrat în data de 1 octombrie la ora 20<sup>00</sup>

*NOTE: Datele privind echivalentul dozei ambientale a radiației gama lipsesc din motive tehnice de la postul automat Cahul.*

**PROGNOZA CALITĂȚII AERULUI ATMOSFERIC**  
**în intervalul 4.10 – 5.10.2021**

În intervalul dat mișcarea slabă a maselor de aer în direcția orizontală, iar în cursul nopții și în cea verticală va contribui la acumularea poluanților în aer.

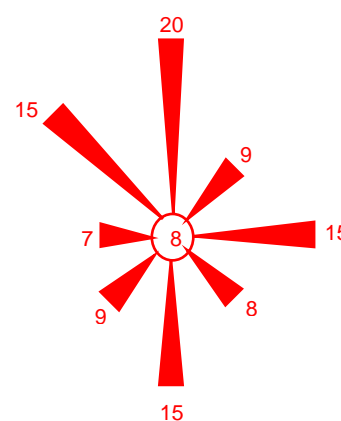
**Harta poluării aerului atmosferic în mun. Chișinău,  
4.10.21 (7<sup>00</sup>)  
(concentrația maximă momentană, exprimată în CMA\*)**



**Posturile de observații**

- 3 – str. Calea Ieșilor
- 4 – str. Vladimirescu
- 6 – str. Fântânilor
- 7 – str. Grenoble
- 8 – bd. Moscova
- 9 – str. Uzinelor

**ROZA VÂNTURILOR**





Frecvența (%) multianuală a direcției vântului, octombrie  
○ - acalmie (%)

\*CMA - concentrația maximă admisibilă

**Harta poluării aerului atmosferic în mun. Bălți,  
4.10.21 (7<sup>00</sup>)  
(concentrația maximă momentană, exprimată în CMA\*)**





-  - suspensii solide
-  - monoxid de carbon
-  - dioxid de azot
-  - fenol
-  - aldehida formică
-  - CMA

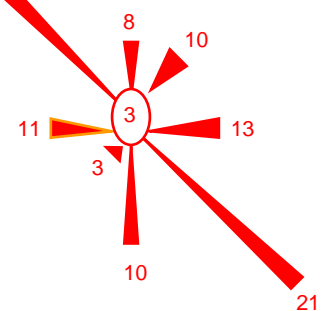
-  - Postul de observații
-  - direcția vântului

\*CMA - concentrația maximă admisibilă

**Posturile de observații**

-  - str. Ștefan cel Mare, 140
-  - str. Cicicalo, 8

**ROZA VÂNTURILOR**



Frecvența (%) multianuală a direcției vântului, octombrie  
○ - acalmie